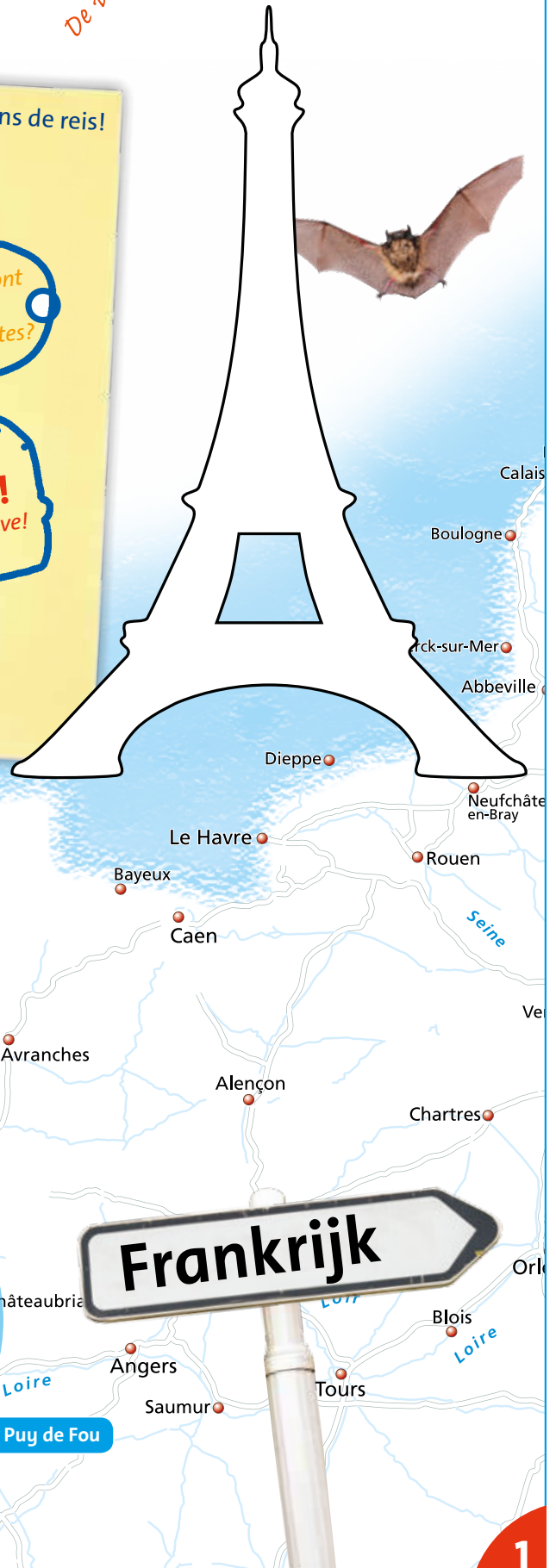



# ANWB Kinder routekaart

De vakantie kan beginnen...  
thuis de route uitstippelen  
en inpakken maar...

*De vakantie kan beginnen... Teken jij thuis*



## Autogymnastiek

Een slaapvoet, tintelende benen en een slaperig hoofd? Je bent toe aan wat beweging. Hop-hop-hop! Autogymnastiek!

Gezicht-gymnastiek: Trek gekke gezichten naar de burens.

Draai 10 rondjes met je hoofd, zo langzaam als je kunt. Eerst linksom, dan rechtsom.

Doe een klapspelletje met je zus.

Wiebel met je tenen in je schoenen.


Beweeg 10 keer naar voren en weer terug (niet tegen de stoel van je ouders...).

Trek je schouders op en laat ze rustig zakken, zeg 'aahh'. Doe dit tien keer (of totdat je ouders er gek van worden ...).

*alvast route in naar je vakantieadres?*



Zo zie ik eruit:



Deze kaart is van:

Ik woon in:

Ik ga op vakantie naar:

Ik zit in de auto met:

We zitten ongeveer

in de auto

# Winnen?

Wil je kaartjes winnen voor Wildlands Adventure Zoo in Emmen? Teken dan je route op de kaart, markeer de plaatsen waar je tijdens de vakantie bent geweest en kleur de Eiffeltoren zo mooi mogelijk in. Lever hem in bij de dichtstbijzijnde ANWB-winkel of stuur deze vóór 1 september naar ANWB Kinderroutekaart, Antwoordnummer 93293, 2509 WB in Den Haag.

naam:

leeftijd:

email:

telefoon:

Welk achterbank-type ben jij?

# Test:

Je gaat op vakantie en neemt mee:

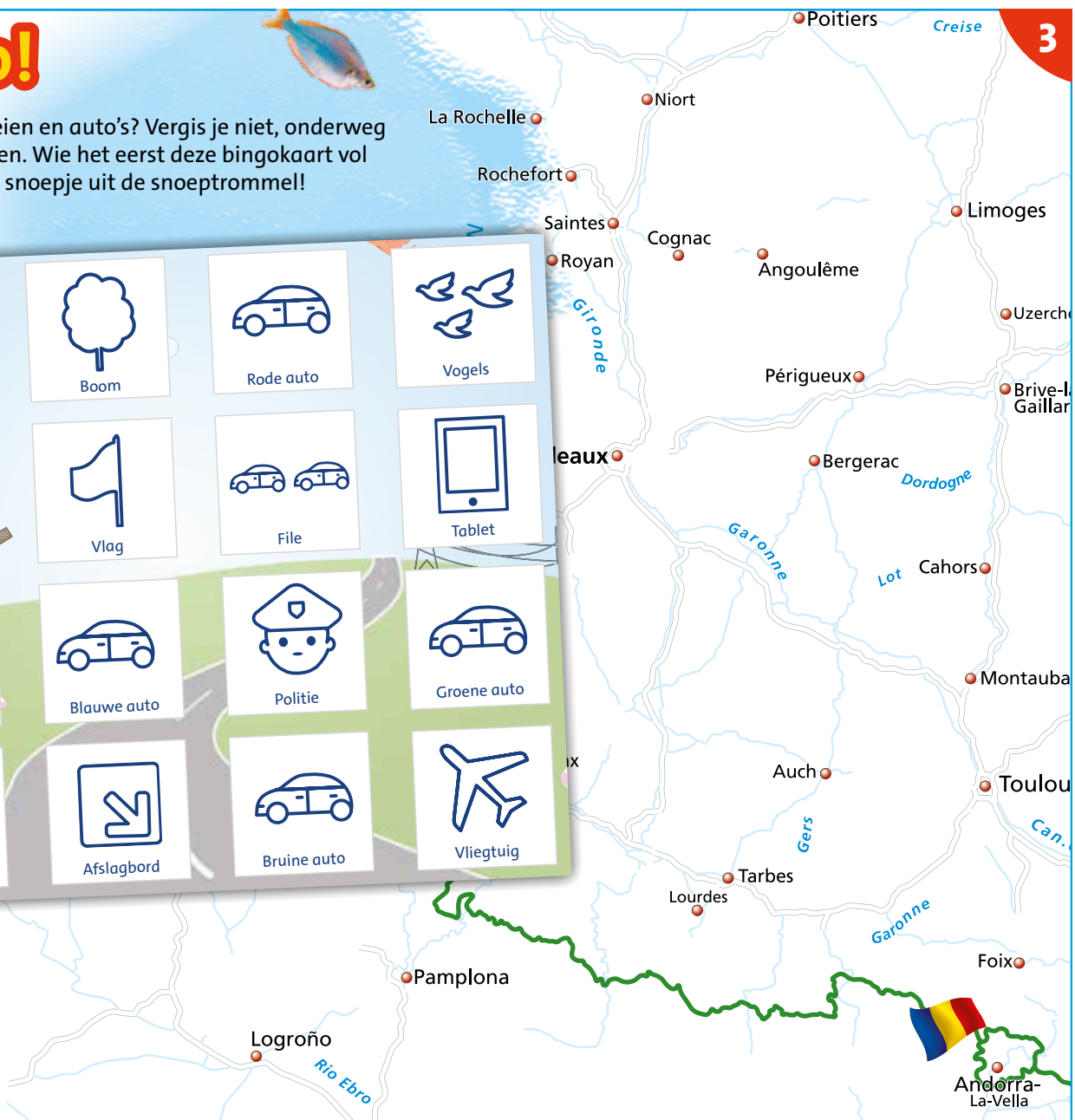
- Gewoon, de halve bibliotheek.
- Drie zakken zoute drop, kilo chips, pak roze koeken en nog een rolletje pepermunt.
- Niks, alleen mezelf.
- De Ipad, mijn MP3-speler, mijn telefoon en natuurlijk een kleine draagbare tv.



# Bingo!

Alleen maar koeien en auto's? Vergis je niet, onderweg is van alles te zien. Wie het eerst deze bingokaart vol heeft, krijgt een snoepje uit de snoeptrommel!


 Witte auto	 Boom	 Rode auto	 Vogels
 Regen	 Vlag	 File	 Tablet
 Windmolen	 Blauwe auto	 Politie	 Groene auto
 Auto met dakkofer	 Afslagbord	 Bruine auto	 Vliegtuig



**Schrijf** de letters op van nummerborden die je ziet. Wie heeft het eerst zijn voor-en achternaam?

**Verzamel** letters uit nummerborden. Wie heeft het snelst een vies woord? Alleen echt vieze woorden tellen.

**Kijk** naar alle nummerborden. Wie heeft het eerst het hele alfabet compleet? Laat je broer of zus van Z tot A zoeken, anders zitten jullie elkaar zo in de weg!



**Doet de auto het niet meer?**  
Dan kunnen je ouders **+31 70 314 14 14** bellen.  
Alarmnummer vanuit Nederland: **088 269 28 88**

De Eiffeltoren in Parijs is met 325 meter de hoogste toren van Europa.





**Jullie staan twee uur in de file. Het is bloedheet. Je moet plassen. Wat nu?**

Ik tel de lantaarnpalen. Zo lang kan het niet meer duren.

Ik zoek uit op mijn telefoon hoe lang de file nog duurt.

Ik vraag bij een camper in de rij of ik mag plassen in ruil voor een zak chips.

Ik begin deel 7 van Harry Potter en kan het nog even ophouden.

**Je moeder ontdekt dat een tas niet mee is gekomen. Ze is wanhopig. Hoe help jij haar?**

Ik zeg haar dat de zak met snoep wel is meegekomen!

Ik doe of ik haar niet hoor en kijk mijn lievelingsfilm de vijfde keer.

Ik geef haar wat oude Donald Ducks. Altijd lachen.

Ik zeg dat ze de beste moeder van de wereld is.

## Uitslag

**Meeste :** de snoepkont  
Je houdt enorm van eten. Als jullie aankomen ben je drie kilo zwaarder. Wel een beetje delen hè?

**Meeste :** de gadget-freak  
Je hebt alles bij je wat er maar aan elektronica is. Games, filmpjes, DS... Vervelen? Echt niet!

**Meeste :** de dromer  
Je vindt het heerlijk op de achterbank. Een beetje voor je uit staren, kijken wat er te zien is. Voor jou kan de reis niet lang genoeg duren.

**Meeste :** de boekenverslinder  
Zes boeken en acht strips heb je meegenomen! Voor jou is die lange rit op de achterbank zo voorbij.

*De Camargue is een moerasgebied in het zuiden en is vooral bekend vanwege de in het wild levende Camargue paarden, de zwarte stieren de roze flamingo's.*

### Route 1

Utrecht → Brussel	172 km
Brussel → Parijs	305 km
Lille → Parijs	220 km
Parijs → Orleans	133 km
Orleans → Limoges	269 km
Limoges → Montauban	239 km
Montauban → Toulouse	53 km
Toulouse → Perpignan	207 km

### Route 2

Utrecht → Luxemburg	326 km
Luxemburg → Nancy	153 km
Nancy → Dijon	214 km
Dijon → Lyon	196 km
Lyon → Avignon	228 km
Avignon → Marseille	105 km